



Percurso Berlenga



PONTO DE INÍCIO | CHEGADA

Bairro dos Pescadores ou Bairro Comandante Andrade e Silva
39°24'50.81"N; 9°30'21.36"W



TIPO DE PERCURSO

Circular



DESNÍVEIS ACUMULADOS

(subida) 174 m



DESNÍVEIS ACUMULADOS

(descida) 174 m



EXTENSÃO

3200 m



DURAÇÃO

1 h 30 m



ALTITUDE MÁXIMA

83 m



GRAU DE DIFICULDADE

Médio



ALTITUDE MÍNIMA

3 m



RESERVA NATURAL DAS BERLENGAS



O airo (*Uria aalge*) foi a ave adotada como símbolo da reserva, lembrando os pinguins das paisagens antárticas.

Arquipélago oceânico composto por numerosas ilhas e rochedos de contorno irregular, com encostas escarpadas, dispostas em 3 grupos, nomeadamente a Berlenga, as Estelas e os Farilhões-Forcadas. Engloba uma área muito vasta de reserva marinha na envolvente do arquipélago, de grande valor biológico, rica em peixes, moluscos, crustáceos, algas, plantas e mamíferos marinhos. Apenas a Berlenga Grande é visitável, sendo o acesso condicionado, dada a fragilidade deste ecossistema.

Da flora destacam-se as espécies endémicas *Armeria berlangensis*, *Herniaria berlangiana* e *Pulicaria microcephala*. Interessante população de répteis, sendo a lagartixa-de-bocage um endemismo local. Zona importante de nidificação para aves marinhas, caso da cagarra, e ponto de passagem para numerosas aves migradoras.

Interessante património arqueológico subaquático, a que se junta o forte de S. João Baptista, recordando o cabo Avelar Pessoa e histórias de valentia, o farol do Duque de Bragança, monges e piratas, grutas e pescadores são mais alguns dos encantos desta reserva.

NaturalPTrails App

Os melhores percursos pelas Áreas Protegidas
Não largues o telemóvel e vai...

Android app





iOS app




RESERVA
NATURAL DAS
BERLENGAS



Oceano Atlântico

  BERLENGA

- 1 – Início e Final
Bairro dos Pescadores
- 2 – Carreiro dos Cações
- 3 – Farol da BerleNGa
- 4 – Planalto do Farol
- 5 – Forte de São João Baptista
- 6 – Ponta Sudeste
- A – Porto
- B – Cova do Sono

0 100 200 300m 

NaturalPTrails

App



Os Melhores Percursos
de Portugal Natural

Não largues o telemóvel e vai...

Android app



iOS app



Cofinanciado por / co-financing:



Explorar Perfil Notificações Mais